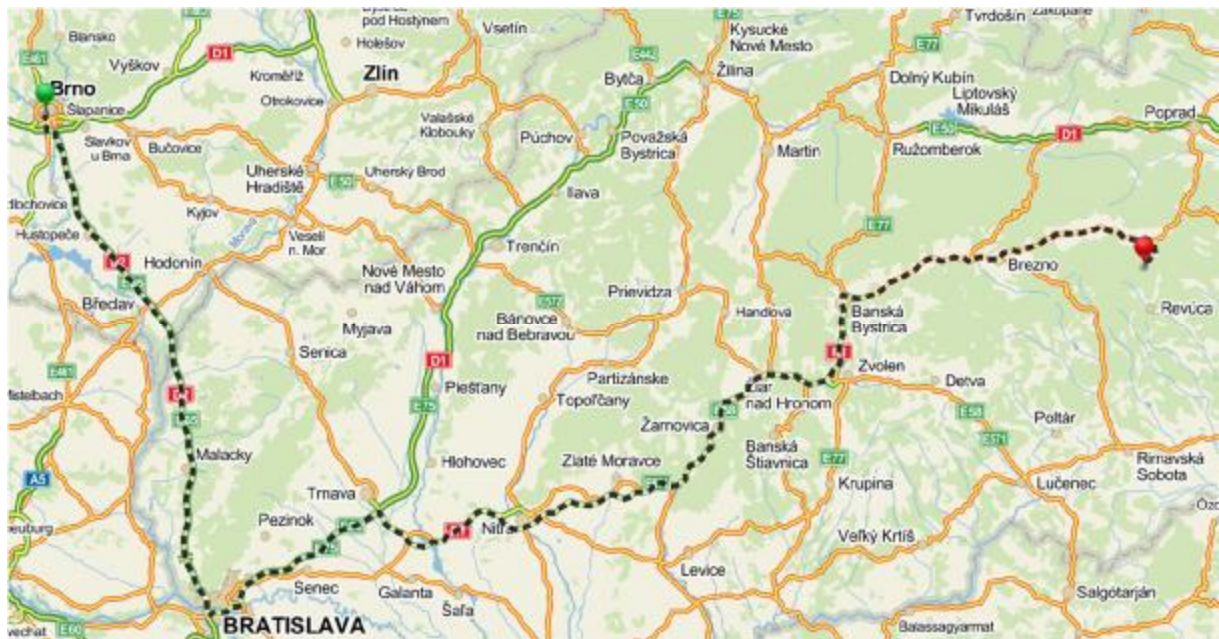


GPS: 48° 45' 51" S, 20° 6'19" V  
Rekreačný areál Predná hora  
Místní část Predná Hora  
049 01 Muráň

Rekreační areál Predná hora se nachází na hranici Národního parku Muránska planina, mezi obcemi Muráň a Červená skala. Vzdálenost od obou obcí je přibližně 10 km.

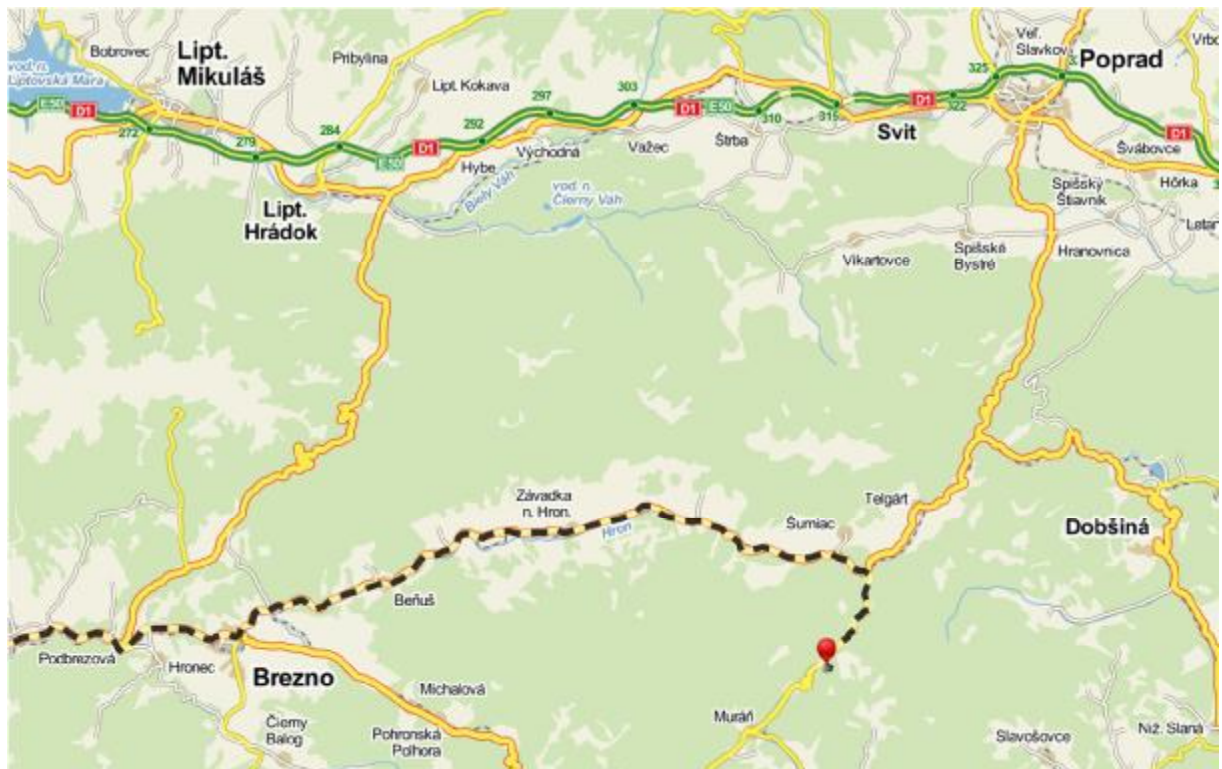
Cesta: z Čech:

buď přes Bratislavu a dále po R1 až do Banské Bystrice, a dále Brezno, silnici č. 66 do Červené skaly (delší, kratší).

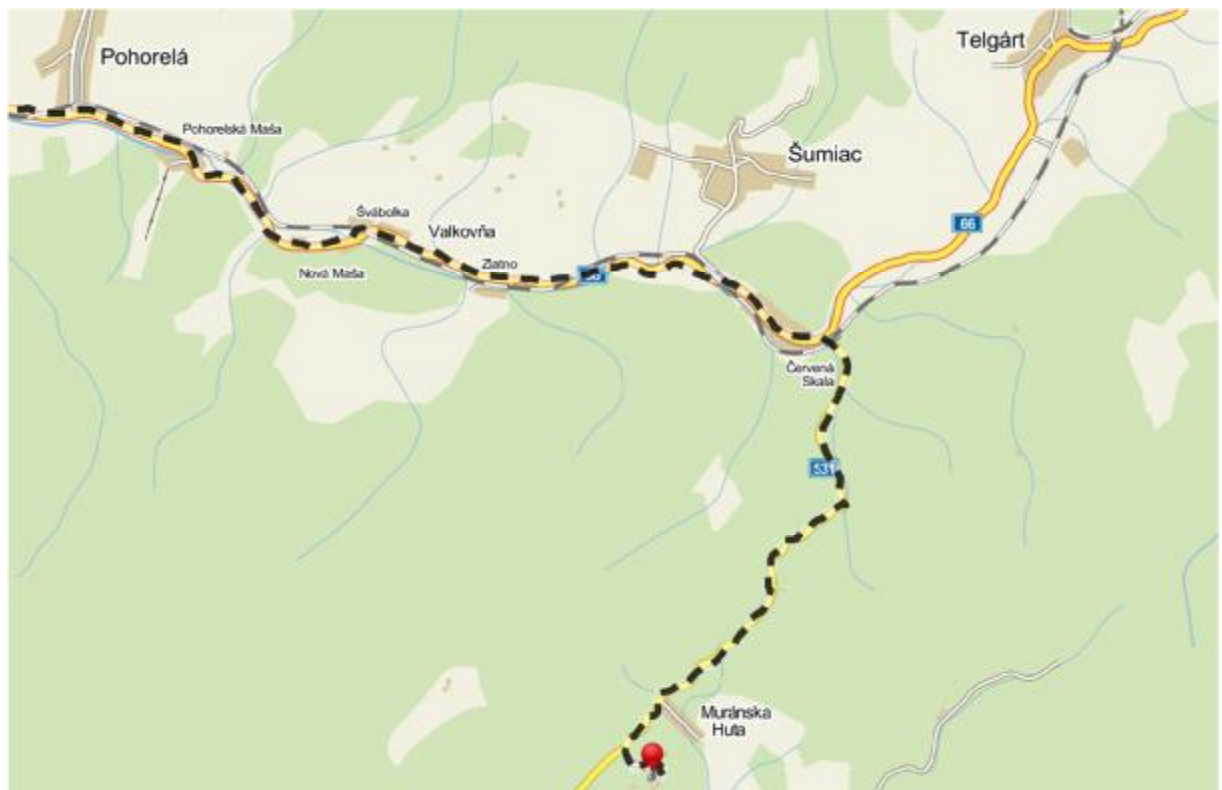


Druhá varianta (kratší, ale pomalejší) přes Buchlovské kopce do Trenčína, po dálnici přes Žilinu až do Popradu, tam sjet z dálnice a pokračovat na jih po silnici č.67 směr Vernár a za ním po silnici č. 66 do Červené skaly.





V Červené skale odbočiť na juh na silnici č. 531 směr Muráň.



Asi po 7 km odbočit vlevo (na rozcestí stojí památník) a dojet k penzionu.

